






План схема района расположения ОУ №1 с. Хороль
ул. Первомайская 8, пути движения транспортных средств и детей
(учеников).



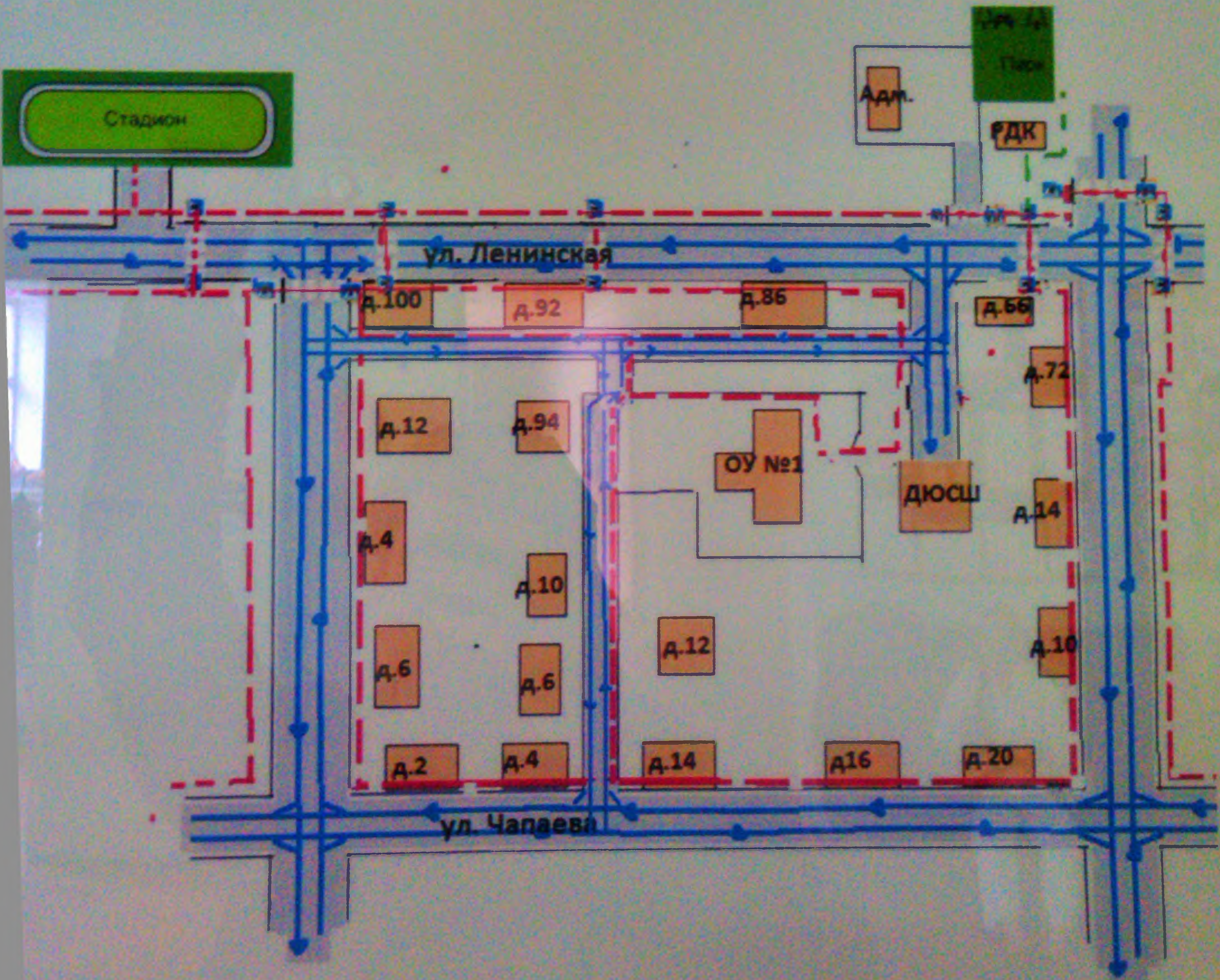
-  - проезжая часть
-  - жилая застройка
-  - движение ТС
-  - движение детей(учеников) в (из) ОУ
-  - тротуар





I. План-схемы ОУ.

1) План-схема района расположения ОУ №1 с. Хороль

ул. Ленинская 82,




пути движения транспортных средств и детей (учеников)



-  - проезжая часть
-  -жилая застройка
-  - движение транспортных средств
-  - движение детей (учеников) в (из) образовательное учреждение

2) Маршруты движения организованных групп детей от ОУ №1
с. Хороль, ул. Ленинская 82 к стадиону, парку.



-  - проезжая часть
-  - жилая застройка
-  - направление безопасного движения группы детей к стадиону, парку.